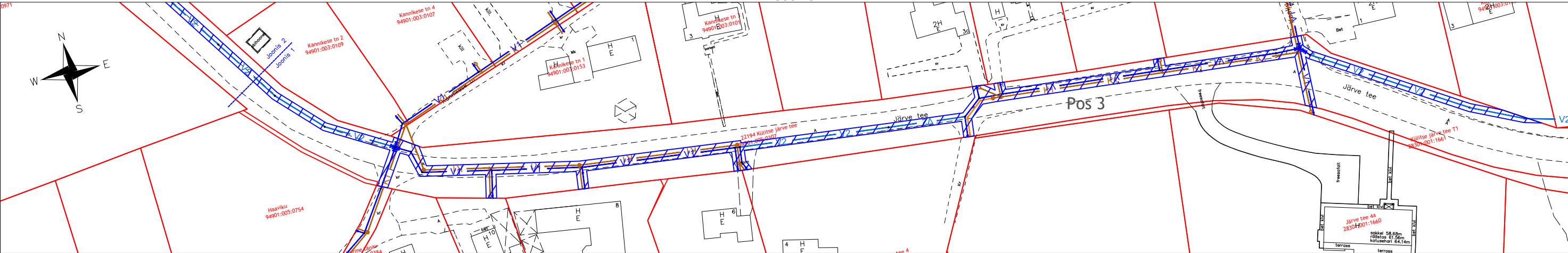


Isikliku kasutusõiguse seadmise plaan

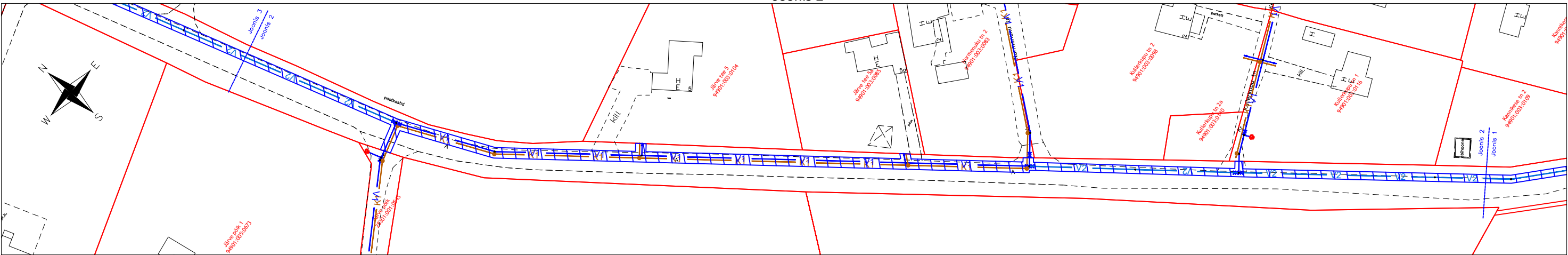
Külitse aleviku ühisveevärgi ja -kanalisatsiooni projekteerimine  
OSA-2 AEDLINN  
Töö nr: 327202

M 1:500 (1 cm = 50 m), A3

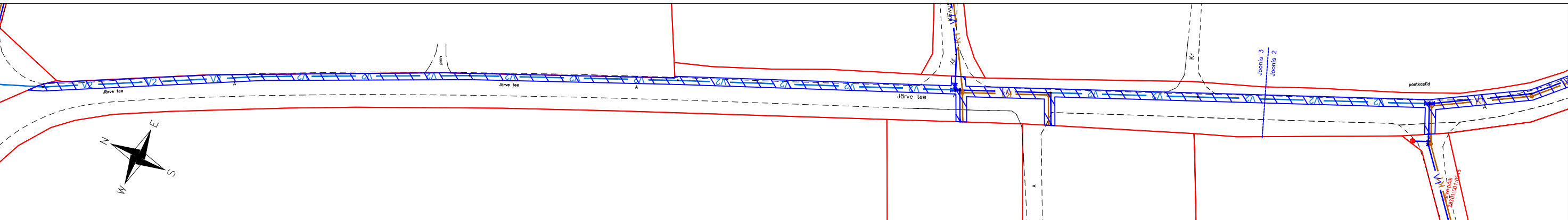
Joonis 1



Joonis 2



Joonis 3



Jrk nr	IKO ala Pos nr (plaanil)	Kinnistu registriosa number	Katastriüksuse tunnus, nimi ja sihtotstarve	Ala pindala m <sup>2</sup>
1	Pos 1	3835950	22194 Külitse järve tee T1 94901:005:0307 Transpordimaa	37 m <sup>2</sup>
2	Pos 2	3835950	22194 Külitse järve tee T1 94901:005:0307 Transpordimaa	35 m <sup>2</sup>
3	Pos 3	3835950	22194 Külitse järve tee T1 94901:005:0307 Transpordimaa	2285 m <sup>2</sup>

TINGMÄRGID:

- Katastriüksuse piir
- V1 Projekteeritav veetorustik
- V2 Projekteeritav veetorustik, kinniselt rajatav
- K1 Projekteeritav kanalisatsioonitorustik
- Kasutusõiguse ala